










# Drone Garden Workshop 2019

## du GIS Micro-Drones

Vendredi 7 juin 2019

Terrain d'essais de drones de l'ONERA, Esperce, 31

9:15 – 9:45	Accueil café		
9:45 – 10:00	Dominique LE QUEAU (TBC)		Allocution d'accueil sur le terrain d'essais de drones de l'ONERA
<b>Conférence d'ouverture</b>			
10:00 – 10:40	Lucile Rossi & Vito Ciullo		Mesure de paramètres géométriques de feux de végétation à partir de drones
<b>Session n°5 : Projets de recherche sur les drones chez les partenaires du GIS Micro-Drones</b>			
10:40 – 11:00	Simon Lacroix		Projet NEPHELAE
11:00 – 11:30	Aurélien Cabarbaye		Développement d'un drone dédié à l'exploration de nuages
11:30 – 12:00	Greg Roberts		Récents campagnes de mesures atmosphériques par drones
12:00 – 12:30	Henry de Plinval		Projets drones à l'ONERA : zoom sur le projet « Ground Impact Study » (GIS)

12:30 – 13:30	Déjeuner sur l'herbe		
<b>Discussion, exposition statique et démonstrations en vol</b>			
13:30 – 13:45	Murat Bronz		A new VTOL drone
15:00 – 15:30	Rafraîchissements et clôture du colloque		